



Direction Régionale de l'Environnement
RHÔNE-ALPES

ZNIEFF* de type I

N° régional : 73000045

Ancien N° régional :

Prairies sèches et moissons des Essarts

Départements et communes concernées en Rhône-Alpes

Surface : 37,52 ha

Savoie SONNAZ, VIVIERS-DU-LAC

Niveau de connaissance

Milieux naturels	3	Amphibiens	2	Reptiles	1	Coléoptères	0
		Mammifères	2			Libellules	2
Végétaux supérieurs	3	Oiseaux	3	Crustacés	1	Orthoptères	2
Mousses, lichens	0	Poissons	0	Mollusques	0	Papillons	2

Légende :

0 = prospection nulle ou quasi inexistante
1 = prospection insuffisante
2 = prospection assez bonne
3 = bonne prospection

Nombre de données d'observation collectées : 4

Description et intérêt du site

Grâce au maintien d'une agriculture extensive, la butte des Essarts a conservé un patrimoine végétal tout à fait remarquable. Ceci est particulièrement vrai pour la flore messicole (flore sauvage poussant dans les cultures de céréales), avec le Gypsophile des murailles et le Bunias fausse-roquette (espèce pour laquelle il s'agit des dernières stations savoyardes). Mentionnons aussi la présence d'autres plantes rares comme le Trèfle strié et la Valérianelle sillonnée. Le flanc ouvert de la colline, de par son exposition et sa pente, héberge également des lambeaux de pelouses très sèches diversifiées parmi les buis.

Milieux naturels

Pas de données disponibles

Faune vertébrée

Pas de données disponibles

Flore

Bunias fausse-roquette	<i>Bunias erucago L.</i>
Gypsophile des murs	<i>Gypsophila muralis L.</i>
Trèfle strié	<i>Trifolium striatum L.</i>
Valérianelle sillonnée	<i>Valerianella rimosa Bast.</i>

Faune invertébrée

Pas de données disponibles

Bibliographie

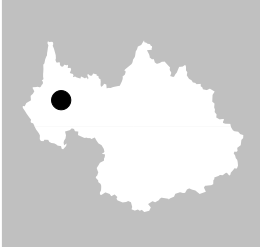
Pas de données disponibles



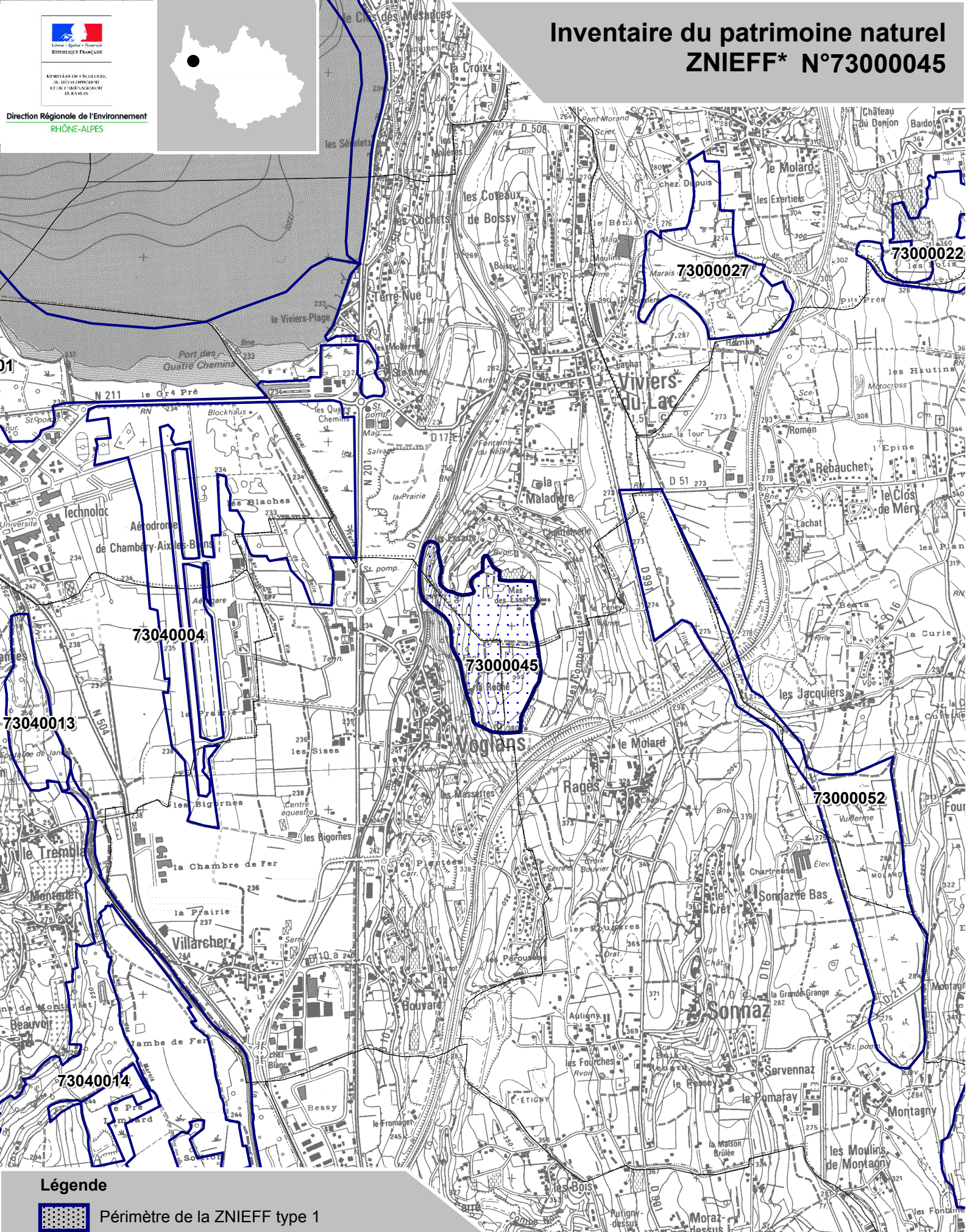
Liberté - Égalité - Fraternité
 REPUBLIQUE FRANÇAISE

MINISTÈRE DE L'ÉCOLOGIE,
 DU DÉVELOPPEMENT
 DURABLE ET DU TERRITOIRE


Direction Régionale de l'Environnement
 RHÔNE-ALPES



Inventaire du patrimoine naturel ZNIEFF* N°73000045



Légende

 Périmètre de la ZNIEFF type 1

* Inventaire des Zones Naturelles d'Intérêt Ecologique, Faunistique et Floristique 2e édition 2007
 Il constitue un outil d'alerte et ne peut être interprété à une échelle plus fine sans investigation complémentaire
 Edition : InfoSIG Cartographie - www.infosig.net - Anancy



Echelle : 1 / 25 000
 fonds IGN Scan 25 (C)